

**ФЕДЕРАЛЬНОЕ ГОСУДАРСТВЕННОЕ БЮДЖЕТНОЕ  
УЧРЕЖДЕНИЕ НАУКИ  
ИНСТИТУТ АРХЕОЛОГИИ РОССИЙСКОЙ АКАДЕМИИ НАУК**

  
«Утверждаю»  
Директор ИА РАН  
Н.А. Макаров



**Акт**

**Государственной историко-культурной экспертизы  
земельного участка, отведенного для развития аэропортового  
комплекса «Симферополь», Республика Крым**

Настоящий Акт государственной историко-культурной экспертизы составлен в соответствии с Положением о государственной историко-культурной экспертизе, утвержденном постановлением Правительства Российской Федерации от 15 июля 2009 г. № 569.

Дата начала проведения экспертизы	18 января 2016 г.
Дата окончания проведения экспертизы	27 января 2016 г.
Место проведения экспертизы	г. Москва
Заказчик экспертизы	ООО «Геопроектизыскания»

**Сведения об эксперте:**

Фамилия, имя и отчество	Энговатова Ася Викторовна
Образование	высшее
Специальность	историк, археолог
Ученая степень (звание)	кандидат исторических наук
Стаж работы	26 лет
Место работы и должность	Зам. директора Института Археологии РАН
Данные об аттестации	Государственный эксперт по проведению историко-культурной экспертизы (приказ Министерства культуры Российской Федерации № 1793 от 16.06.2015)

  
Энговатова А.В.

Эксперт предупрежден об ответственности за достоверность сведений, изложенных в заключении экспертизы в соответствии с Положением о государственной историко-культурной экспертизе, утвержденным постановлением Правительства Российской Федерации от 15 июля 2009 г. № 569, п. 19-д).

### **Отношения к заказчику**

Эксперт:

- не имеет родственных связей с заказчиком (его должностными лицами, работниками);
- не состоит в трудовых отношениях с заказчиком;
- не имеет долговых или иных имущественных обязательств перед заказчиком;
- не владеет ценными бумагами, акциями (долями участия, паями в уставных капиталах) заказчика;
- не заинтересован в результатах исследований и решений, вытекающих из настоящего экспертного заключения, с целью получения выгоды в виде денег, ценностей, иного имущества, услуг имущественного характера или имущественных прав для себя или третьих лиц.

### **Основание проведения государственной историко-культурной экспертизы**

1. Федеральный закон № 73-ФЗ «Об объектах культурного наследия (памятниках истории и культуры) народов Российской Федерации» от 25.06.2002 г., глава V, ст. 29.
2. Положение о государственной историко-культурной экспертизе (утв. Постановлением Правительства РФ от 15 июля 2009 г. № 569).
3. Договор № 301–16 от 14.01.2016 г.

### **Цели и объект экспертизы:**

Объект экспертизы – земельного участка, отведенного для развития аэропортового комплекса «Симферополь», республика Крым.

Цель экспертизы – определение наличия или отсутствия объектов культурного наследия, включенных в реестр, выявленных объектов культурного наследия либо объектов, обладающих признаками объекта культурного наследия, на указанном земельном участке, подлежащем воздействию земляных, строительных, мелиоративных, хозяйственных работ.



Энговатова А.В.

### **Перечень документов, представленных на экспертизу:**

1. Развитие аэропортового комплекса «Симферополь», Республика Крым. Технический отчет по археологическим изысканиям. А-3776. Том 5. Проектная документация. Пояснительная записка. Текстовые приложения. Графические приложения. М., 2015.

### **Сведения об обстоятельствах, повлиявших на процесс проведения и результаты экспертизы**

Обстоятельства, повлиявшие на процесс проведения и результаты экспертизы, отсутствуют.

### **Сведения о проведенных исследованиях**

В процессе государственной историко-культурной экспертизы:

- выполнен анализ действующего законодательства в сфере охраны культурного наследия;
- выполнен сравнительный анализ документов и материалов, полученных для проведения экспертизы по объекту с формулировкой выводов;
- выполнен анализ соответствия представленной документации требованиям «Положения о порядке проведения археологических полевых работ и составления научной отчетной документации». М., 2014 и «Методике определения границ территорий объектов археологического наследия», рекомендованной к использованию Министерством культуры РФ
- оформлены результаты государственной историко-культурной экспертизы в виде Акта.

### **Факты и сведения, выявленные и установленные в результате проведенных исследований:**

Объектом обследования на территории г.о. Симферополь являлся земельный участок, отведенный под проектирование и строительство аэропортового комплекса «Симферополь» Республики Крым.

Участок обследования является действующим аэропортовым комплексом, со строениями и оборудованием. Расположен в 13,9 км на северо-запад от города Симферополя. Ближайшие водные объекты к изыскиваемому участку находятся на расстоянии 1,6 ,1,7 и 1,8 км: это балка Джанабак (истоки), р. Салгир и балка без названия у с. Веселое. В

 Энгватова А.В.

высотном положении территория аэропорта расположена на 20–30 м выше уреза р. Салгир и балки Джанабак, а также отметок дна балки без названия в районе изысканий.

Территория аэропортового комплекса «Симферополь» находится в 13,9 км к северо-западу от города Симферополя и включает в себя, как непосредственно сооружения для приема и отправки воздушных судов, так и инфраструктуру обслуживания. Взлетно-посадочная полоса ориентирована на северо-северо-восток, её длина на момент обследования составляла 3,69 км. Площадка спланированная, насыпная. Практически со всех сторон площадка изысканий окружена распаханнами полями, с южной стороны комплекса аэропорта «Симферополь» расположено село Веселое, с запада – село Родниковое, с востока – село Укромное.

Восточная часть реконструируемого аэропорта находится в поселке Аэрофлотский и частично занята вспомогательными сооружениями складских помещений с асфальтированными стоянками и подъездами. Далее на юг участок расширения аэропортовой части представляет собой заброшенную территорию с остатками бетонного забора и плодовыми деревьями. В этой части объекта ландшафт нарушен антропогенным воздействием, повсеместно встречается современный мусор.

Далее на юг территория обследования представляет собой полосу шириной от 50 до 200 м, которая огибает площадь обследования в южной оконечности аэропорта и окаймляет реконструируемый аэродром с западной стороны. На данном участке наблюдается общее понижение рельефа к безымянной балке у дачного поселка без названия.

Вдоль западной стороны аэродрома на запад отходят Очистные сооружений поверхностных стоков, выпуск 1, а затем в районе ТП 30 обследуемая площадь проходит через участок со снятым гумусным слоем. Материк здесь располагается прямо на дневной поверхности. В этой части объекта ландшафт нарушен антропогенным воздействием, повсеместно встречается современный мусор, остатки бетонных сооружений. От этого участка и далее на север вдоль забора на расстоянии около 20 метров тянется противопожарная траншея, глубиной около 1,5 метров. Затем, строго на запад, обследование шло вдоль РД-С (с ответвлением водоотвода), огибая юго-западную оконечность аэропорта, далее узкой полосой (20 м) вдоль забора на север до северной оконечности аэродрома, огибая его снова на юг до очистных сооружений поверхностных стоков. От этой точки спроектирован водоотвод до р. Салгир.

Еще один участок находится в районе КРМ с МКп 186° у пересечения трасс Н-5 и Р-25 между бетонным забором аэропорта и автодорогой на Евпаторию.

Общая площадь обследования составила 134,6 га.



Энговатова А.В.

Натурные археологические работы (разведки) на указанном земельном участке в 2015 г. проводились ООО «Геопроектизыскания» совместно с сотрудниками Государственного бюджетного научного учреждения Республики Крым «Институт археологии Крыма». Работы выполнялись по Открытому листу № 11 от 12.02.2015, выданному Министерством культуры Российской Федерации на имя научного сотрудника Института Археологии Крыма Сейдалиева Эмиля Исаевича.

Работы включали:


1) предварительный этап научно-исследовательских археологических работ: историко-архивные и библиографические исследования (включая материалы мониторинга и инвентаризации объектов культурного наследия);

2) полевой этап работ, включающих натурное (визуальное) обследование территории, отводимой под строительство: визуальное обследование проводилось пешим порядком по всей территории землеотвода, что продиктовано необходимостью выявления отдельных археологических находок, которые могут служить определяющими предметами при фиксации и идентификации памятников археологии, не имеющих визуально видимых остатков конструкций – поселений, селищ, грунтовых могильников. Наиболее внимательно осматривались любые изменения рельефа, вспаханные участки или участки почвы, лишенные растительности (дороги, овраги, промоины) на которых наиболее вероятно обнаружить признаки археологических памятников (керамика, остатки каменных или земляных конструкций); сбор подъемного материала; составление описи; проведение шурфовочных мероприятий для выявления объектов культурного наследия и определения их границ; исходя из особенностей рельефа для закладки шурфов были выбраны две наиболее перспективные зоны – окрестности неизвестной балки в южной части реконструируемого аэропорта в окрестностях с. Веселое и место впадения проектируемого водоотвода в р. Салгир в с. Софиевка. Всего было заложено 45 разведочных шурфов и 10 зачисток. Шурфы имели размеры 2 × 2 и 1 × 2 м. В качестве дополнительной меры были привлечены данные геологических скважин (зондажей) (выполнено более чем 100 скважин).

3) камеральная обработка полученных материалов, составление отчетной документации и альбома иллюстраций.

Во всех стратиграфических шурфах, зачистках и зондажах культурный слой не выявлен, археологические артефакты и объекты не обнаружены.

В процессе обследования территории у О ПРС М Кп-166° на склоне неизвестной балки (южная оконечность аэропорта) при визуальном осмотре был собран подъемный материал, представленный 12 фрагментами красноглиняной керамики (VIII – XIV вв.). Заложенные на

  
Энговатова А.В.

месте сбора подъемного материала шурфы (№ 7–9) и зачистки (1, 2) показали отсутствие культурного слоя и археологического материала. Все находки локализованы на склоне балки на пахотном поле. Глубокая вспашка и смыв почвы с водораздела делают происхождение керамики неясным. Есть несколько версий ее появления на данном участке:

1) на земельном участке могла находиться территории обитания древних народов, связанная с близостью древних дорог, а также крупных торговых и экономических центров, таких как Неаполь Скифский. По ее территории перемещались отдельные люди или группы (скотоводы, случайные путники). Здесь не было постоянного передвижения, мест временного проживания, или остановок, в результате которых образовывался бы культурный слой (иначе слой или его остатки были бы найдены). Само перемещение было случайным и бессистемным и оно не оставляло каких-либо следов в грунте. При этом керамика могла появиться в результате случайных действий людей. Ее могли потерять, бросить, забыть и т.д.;

2) керамика может происходить из находящихся недалеко от района изысканий памятников археологии. При этом значительное расстояние до них объясняется воздействием ежегодной распашки, которая здесь проводилась. Известно, что регулярная распашка способна перемещать предметы на значительные расстояния;

3) появление нескольких мелких фрагментов керамики могло быть случайным, связанным с перемещенным грунтом, удобрениями и т.д.

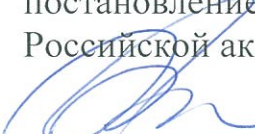
**Перечень документов и материалов, собранных и полученных при проведении экспертизы, а также использованной для нее специальной и справочной литературы:**

1. Федеральный закон от 25 июня 2002 г. № 73-ФЗ «Об объектах культурного наследия (памятниках истории и культуры) народов Российской Федерации».

2. Положение о государственной историко-культурной экспертизе, утвержденное постановлением Правительства РФ от 15 июля 2009 г. № 569.

3. Правила выдачи, приостановления и прекращения действия разрешений (открытых листов) на проведение работ по выявлению и изучению объектов археологического наследия, утвержденные Постановлением Правительства Российской Федерации № 127 от 20 февраля 2014 г.

4. Положение о порядке проведения археологических полевых работ и составления научной отчетной документации, утвержденное постановлением Бюро Отделения историко-филологических наук Российской академии наук от 27 ноября 2013 г. № 85.

  
Жигватова А.В.

5. «Методика определения границ территорий объектов археологического наследия», рекомендованная к использованию Министерством культуры РФ (<http://mkrf.ru/documentations/585/detail.php?ID=215944>).

6. Положение о едином государственном реестре объектов культурного наследия (памятников истории и культуры) народов Российской Федерации, утвержденное приказом Росохранкультуры от 27 февраля 2009 г. № 37.

### **Обоснование вывода экспертизы:**

В результате археологических исследований, проведенных в 2015 г. ООО «Геопроектизискания» совместно с сотрудниками Государственного бюджетного научного учреждения Республики Крым «Институт археологии Крыма», установлено, что на земельном участке, отведенном для развития аэропортового комплекса «Симферополь», Республика Крым культурный слой, археологические объекты и артефакты не обнаружены; предмет охраны и историко-культурная ценность отсутствуют.

Материалы, представленные в Техническом отчете (приложение № 3 к настоящему акту), исчерпывающие и доказывают полную научную изученность земельного участка, отведенного для развития аэропортового комплекса «Симферополь», республика Крым. Работы выполнены с соблюдением методики производства археологических исследований и хорошо документированы.

### **ВЫВОДЫ ЭКСПЕРТИЗЫ:**

На земельном участке, отведенном для развития аэропортового комплекса «Симферополь», республика Крым, – объектов культурного (археологического) наследия отсутствуют.

#### ***Приложение № 1:***

Копия Договора № 301–16 от 14.01.2016 г.

#### ***Приложение № 2:***

Рис. 1. г.о. Симферополь, Республика Крым. Место расположение земельного участка, отведенного для развития аэропортового комплекса «Симферополь».

Рис. 2. г.о. Симферополь, Республика Крым. Земельный участок, отведенный для развития аэропортового комплекса «Симферополь», с указанием заложенных шурфов, зачисток, зондажей и места сбора подъемного материала.




Энговатова А.В.

**Приложение № 3:**

Развитие аэропортового комплекса «Симферополь», Республика Крым. Технический отчет по археологическим изысканиям. А-3776. Том 5. Проектная документация. Пояснительная записка. Текстовые приложения. Графические приложения. М., 2015.

Эксперт



А.В. Энговатова


Дата оформления Акта экспертизы: **«27» января 2016 г.**

Энговатова А.В.



Приложение № 1

**к Акту Государственной историко-культурной экспертизы  
земельного участка, отведенного для развития аэропортового  
комплекса «Симферополь», Республика Крым**



г. Москва

«14» января 2016 г.

Общество с ограниченной ответственностью «Геопроектизыскания», в лице Первого заместителя генерального директора - Главного инженера Терентьева Антона Михайловича, действующего на основании доверенности № 29 от 02.04.2014 г., именуемое в дальнейшем «Заказчик», с одной стороны, и

Федеральное государственное бюджетное учреждение науки Институт археологии Российской академии наук (ИА РАН), именуемое в дальнейшем «Исполнитель», в лице директора Макарова Николая Андреевича, действующего на основании Устава, с другой стороны, заключили настоящий Договор о нижеследующем:

## 1. Предмет договора.

1.1 Заказчик поручает, оплачивает расходы и принимает исполненную работу, а Исполнитель обеспечивает выполнение и сдачу исследовательских работ по теме: «Проведение исследовательских работ по теме: «Историко-культурная экспертиза по результатам археологических исследований (разведки) на объектах: «Обеспечение защиты объектов аэропортового комплекса аэропорта Симферополь от актов незаконного вмешательства в его деятельность, Республика Крым» и «Развитие аэропортового комплекса «Симферополь».

1.2 Содержание работы и сроки выполнения этапов работ определяются техническим заданием (Приложение 1) и календарным планом (Приложение 2).

1.3 Приемка работы (этапов работ и работы в целом) осуществляется в соответствии с техническим заданием и календарным планом и оформляется актом сдачи-приемки работ, подготовленным Исполнителем и подписанным Исполнителем и Заказчиком.

## 2. Права и обязанности сторон.

### 2.1 Права Заказчика.

2.1.1 Во всякое время проверять ход и качество работы, выполняемой Исполнителем, не вмешиваясь в его деятельность.

### 2.2 Обязанности Заказчика.

2.2.1 В срок за 3 (Три) дня до начала работ передать Исполнителю необходимую для исполнения работ документацию:

- Картографический материал с точным нанесением землеотвода.

2.2.2 Отмечать командировочные удостоверения сотрудников ИА РАН печатью предприятия в соответствии с внутренним регламентом ИА РАН.

2.2.3 В течение 5 (Пяти) дней после получения от Исполнителя результатов работы или её этапа принять результаты работ, подписав соответствующий представленный Исполнителем акт сдачи-приемки.

### 2.3 Права Исполнителя.

2.3.1 Требовать от Заказчика безусловного выполнения им обязанностей, предусмотренных пунктом 2.2 настоящего договора.

2.3.2 По согласованию с Заказчиком привлекать для выполнения работ по настоящему договору третьих лиц (соисполнителей).

### 2.4 Обязанности Исполнителя.

2.4.1 Выполнить работу с надлежащим качеством.

2.4.2 Выполнить работу и передать Заказчику результаты работы в сроки, указанные в разделах 4 и 6 настоящего договора.

2.4.3 Провести работу в строгом соответствии с техническим заданием и календарным планом.

2.4.4. Создавать прибыль при исполнении настоящего договора, в целях приобретения материалов, оборудования и инструмента, для надлежащего выполнения настоящего Договора.

2.4.5 Оставить на своем балансе материалы, оборудование и инструменты, приобретенные по соответствующим статьям сметы для надлежащего исполнения настоящего договора.

### 3. Стоимость работ и порядок расчетов.

3.1 Стоимость работ по настоящему договору составляет в соответствии с протоколом о договорной цене (Приложение 3) **66 915,44 рублей (Шестьдесят шесть тысяч девятьсот пятнадцать рублей 44 копейки)**, в том числе НДС 18% 10 207,44 рублей (Десять тысяч двести семь рублей 44 копейки).

3.2 В срок 5 (Пять) дней после подписания Сторонами настоящего договора Заказчик выплачивает Исполнителю аванс в размере 100 % от общей суммы договора, что составляет **66 915,44 рублей (Шестьдесят шесть тысяч девятьсот пятнадцать рублей 44 копейки)**, в том числе НДС 18% 10 207,44 рублей (Десять тысяч двести семь рублей 44 копейки).

### 4. Порядок сдачи и приемки работ.

4.1 Перечень документации, подлежащей оформлению, определяется техническим заданием и календарным планом работ.

4.2 Датой исполнения обязательств по отдельным этапам работ или по работе в целом является дата утверждения Заказчиком соответствующего акта сдачи-приемки.

4.3 При завершении работы (этапа работ) Исполнитель представляет Заказчику отчетные документы (материалы) о проделанной работе, предусмотренные техническим заданием и календарным планом с приложением к нему соответствующего акта сдачи-приемки работ.

4.4 Заказчик в течение 5 (Пяти) дней со дня получения акта сдачи-приемки работ (и отчетных документов (материалов) о проделанной работе) обязан направить (передать) Исполнителю подписанный акт сдачи-приемки или мотивированный отказ.

4.5 Если в процессе или по окончании работ будет выявлена необходимость проведения доработок, изменения отдельных условий технического задания и календарного плана, а также сокращения объемов работ, это может быть произведено (производится) по дополнительному соглашению Сторон.

4.6 В случае досрочного выполнения работ Исполнителем, Заказчик имеет право досрочно принять и оплатить работу.

4.7 Сроки выполнения работ по настоящему договору переносятся при неисполнении Заказчиком своих обязательств по выплате аванса в соответствии с пп. 3.2. настоящего Договора – на срок задержки соответствующего платежа.

### 5. Ответственность сторон.

5.1 За неисполнение (ненадлежащее исполнение) обязательств по настоящему договору, Стороны несут ответственность в соответствии с действующим законодательством Российской Федерации.

5.2 Все споры и разногласия разрешаются сторонами путем переговоров. В случае если стороны не придут к соглашению, споры подлежат рассмотрению в арбитражном суде г. Москвы.

### 6. Срок действия договора.



«Заказчик»

Первый заместитель генерального директора -  
Главный инженер ООО «Геопроектизыскания»

 А.М. Терентьев

«    »    20    г.

М.П.

«Исполнитель»

Директор ИА РАН

 Н.А.Макаров

«    »    20    г.

М.П.

## ТЕХНИЧЕСКОЕ ЗАДАНИЕ

на исследовательские работы по теме:

**«Проведение исследовательских работ по теме: «Историко-культурная экспертиза по результатам археологических исследований (разведки) на объектах: «Обеспечение защиты объектов аэропортового комплекса аэропорта Симферополь от актов незаконного вмешательства в его деятельность, Республика Крым» и «Развитие аэропортового комплекса «Симферополь»»**

### 1. Общие положения

1.1. Наименование работы: научно-исследовательские работы по теме: **«Проведение исследовательских работ по теме: «Историко-культурная экспертиза по результатам археологических исследований (разведки) на объектах: «Обеспечение защиты объектов аэропортового комплекса аэропорта Симферополь от актов незаконного вмешательства в его деятельность, Республика Крым» и «Развитие аэропортового комплекса «Симферополь»».**

1.2. Заказчик: ООО «Геопроектизыскания»

1.3. Исполнитель: ИА РАН

1.4. Срок выполнения всего комплекса работ: с 14.01.2016 г. по 29.02.2016 г.

1.5. Район исследования – РФ, Республика Крым.

2. **Цель работы:** Историко-культурная экспертиза по результатам археологических исследований (разведки) на участке строительства «Развитие аэропортового комплекса Симферополь» (Республика Крым)

### 3. Основная нормативно-техническая документация:

3.1. Федеральный Закон Российской Федерации «Об объектах культурного наследия (памятниках истории и культуры) народов Российской Федерации» от 25 июня 2002 года N 73-ФЗ.

3.2. Постановление Правительства РФ от 15 июля 2009 г. N 569 "Об утверждении Положения о государственной историко-культурной экспертизе" (с изменениями от 18 мая 2011 г.)

### 4. Основные задачи и состав работ:

4.1. Предварительное ознакомление с литературными и графическими материалами:

4.1.1. Проработка печатных материалов по региону исследований (работа в библиотеках);

4.1.2. Изучение и анализ фондовых, архивных материалов и письменных источников.

4.1.3. Сбор данных по геоморфологии изучаемой территории.

4.1.4. Разработка задания на выполнение работ, составление сметы-калькуляции, схемы маршрута поездок, графика проведения работ.

4.1.5. Составление ситуационного плана местности, характеризующее размещение объекта археологического наследия;

4.1.6. Составление иллюстративной части научно-технического отчета (карты, фотографии в формате JPEG);

4.2. Составление Акта государственной историко-культурной экспертизы:

4.2.1. Составление ситуационного плана местности, отражающего размещение объектов археологического наследия по отношению к обследуемому земельному участку;

4.2.2. Обоснование выводов экспертизы

4.2.3. Акт государственной историко-культурной экспертизы о возможности и условиях проведения работ по хозяйственному освоению земельного участка.

5. Технические требования к выполнению работ.

5.1. Акт государственной историко-культурной экспертизы о возможности и условиях проведения работ по хозяйственному освоению земельного участка должен быть составлен государственным экспертом, имеющим аттестацию Министерства культуры Российской Федерации.

5.2. Окончательная отчетная документация сдается в 2 (двух) экземплярах на бумажном носителе и в 1 (одном) экземпляре - на электронном носителе (CD/DVD).

Ответственный исполнитель

 В.В. Миненко

**КАЛЕНДАРНЫЙ ПЛАН РАБОТ**

по выполнению исследовательских работ по теме:

**«Проведение исследовательских работ по теме: «Историко-культурная экспертиза по результатам археологических исследований (разведки) на участке строительства «Развитие аэропортового комплекса Симферополь» (Республика Крым)»**

Наименование работ по договору	Сроки выполнения работ	Стоимость*, руб.	В % к общей стоимости
Проработка печатных материалов по региону исследований. Архивные изыскания. Проведение историко-культурной экспертизы, Написание и сдача отчета Заказчику.	14.01.2016 г. – 29.02.2016 г.	66 915,44	100%
<b>ИТОГО</b>		<b>66 915,44</b>	<b>100%</b>

«Заказчик»

Первый заместитель генерального директора -  
Главный инженер ООО «Геопроектизискания»

А.М. Терентьев

«\_\_\_» \_\_\_\_\_ 20\_\_ г.

«Исполнитель»

Директор ИА РАН

Н.А.Макаров

«\_\_\_» \_\_\_\_\_ 20\_\_ г.

### ПРОТОКОЛ

соглашения о договорной цене на

выполнение исследовательских работ по теме:

**«Проведение исследовательских работ по теме: «Историко-культурная экспертиза по результатам археологических исследований (разведки) на участке строительства «Развитие аэропортового комплекса Симферополь» (Республика Крым)»**

Мы, нижеподписавшиеся, от лица «Заказчика» первый заместитель генерального директора ООО «Геопроектизискания» - главный инженер Терентьев Антон Михайлович, действующий на основании доверенности № 29 от 02.04.2014 г., и

от лица «Исполнителя» директор ИА РАН Макаров Николай Андреевич, действующий на основании Устава, удостоверяем, что сторонами достигнуто соглашение о величине договорной цены работ на выполнение исследовательских работ по теме: «Проведение исследовательских работ по теме: «Историко-культурная экспертиза по результатам археологических исследований (разведки) на участке строительства «Развитие аэропортового комплекса Симферополь» (Республика Крым)» на сумму 66 915,44 рублей (Шестьдесят шесть тысяч девятьсот пятнадцать рублей 44 копейки), в том числе НДС 18% 10 207,44 рублей (Десять тысяч двести семь рублей 44 копейки). Настоящий протокол является основанием для проведения взаимных расчетов и платежей между «Исполнителем» и «Заказчиком».

«Заказчик»

Первый заместитель генерального директора -  
Главный инженер ООО «Геопроектизискания»

  
А.М. Терентьев

«    »    20    г.

«Исполнитель»

Директор ИА РАН

  
Н.А.Макаров

«    »    20    г.





Приложение № 2

**к Акту Государственной историко-культурной экспертизы  
земельного участка, отведенного для развития аэропортового  
комплекса «Симферополь», Республика Крым**



Рис. 1. г.о. Симферополь, Республика Крым. Место расположение земельного участка, отведенного для развития аэропортового комплекса «Симферополь»



Приложение № 3

**к Акту Государственной историко-культурной экспертизы  
земельного участка, отведенного для развития аэропортового  
комплекса «Симферополь», Республика Крым**